

4. Itinerarios alternativos

ITINERARIOS ALTERNATIVOS RECOMENDADOS SEGÚN ORIGEN Y DESTINOS

4.A ITINERARIO ZONA CENTRO (MADRID) a ZONA LEVANTE

4.A - 1 LEVANTE (zona Valencia) y LEVANTE SUR (Murcia - Alicante)

4.A - 2 LEVANTE NORTE (Castellón)

4.B ITINERARIO ANDALUCÍA OCCIDENTAL a ZONA NORTE (Galicia, Asturias, Cantabria, País Vasco y Castilla y León)

4.C ITINERARIO ANDALUCÍA ORIENTAL y LEVANTE a ZONA NORTE (Navarra, La Rioja y País Vasco)

4.D ITINERARIO ANDALUCÍA OCCIDENTAL a ARAGÓN y CATALUÑA

4.E ITINERARIO LEVANTE a CASTILLA y LEÓN

4.F ITINERARIO ZONA CENTRO a ANDALUCÍA OCCIDENTAL

4. Itinerarios alternativos

4.A ITINERARIO ZONA CENTRO (MADRID) a ZONA LEVANTE

4.A - 1 Itinerarios Levante (zona Valencia) y Levante Sur (Murcia – Alicante)

1^{er} Itinerario: Madrid – Valencia / Murcia y Alicante:

- Madrid por **A-4 / R-4** (peaje) hasta Ocaña – Madridejos (p.k. 120 de A-4) donde se enlaza con **CM-42**,
- Madrid por **A-42 / AP-41 (peaje)** dirección Toledo (p.k. 77) y por la **CM-42** a Mora – Madridejos,

, y en ambos casos desde CM-42 Madridejos, Alcázar de San Juan, Tomelloso, enlazando a

través de la CM-400 hasta Sotuélamos, y a continuación por:

- **N-430** a Albacete (**A-31**), y de ahí hasta Almansa, por A-31 a **Alicante** y por la autovía **A-35** a **Valencia**.
- **N-430** y **CM-313** a Hellín (p.k. 56 de A-30), y de ahí a **Murcia / Alicante**.

2^o Itinerario: Madrid – Madridejos – Valencia / Albacete / Murcia / Alicante:

Madrid por autovía **A-4** (hasta p.k. 120 **Madridejos**) donde se enlaza con la autovía **CM-42** hasta **Tomelloso** para tomar la autovía **A-43** a:

- **Atalaya del Cañavate**, donde se coge la autovía **A-3** hasta Valencia.

- **San Clemente**, donde se enlaza con la autovía **AP-36** libre de peaje hasta La Roda y por **A-31** a Albacete / Murcia / Alicante.

3^{er} Itinerario: Madrid – Valencia / Albacete / Murcia / Alicante por autopista de peaje:

Madrid por la **autopista de peaje R-4** (hasta el p.k. 51) o **por la autovía A-4** (hasta el p.k. 66) ambas en **Ocaña**, donde se enlaza con la **autopista de peaje AP-36** hasta el p.k. 122 (**cruce de San Clemente**), y a continuación por:

- la **autovía A-43** a **Atalaya del Cañavate**, y desde aquí se toma la autovía **A-3** hasta Valencia.
- la autovía **AP-36** libre de peaje hasta La Roda y por **A-31** a Albacete / Murcia / Alicante.

4^o Itinerario: Valencia – Madrid, sentido Madrid:

Valencia por la autovía **A-3**, en **sentido Madrid** para tomar en el p.k. 82 (Tarancón) la autovía **A-40** a

Ocaña, donde se enlaza con la **autovía A-4** en el p.k. 65 o la **autopista de peaje R-4** en el p.k. 45 a Madrid.

4.A - 2 Levante Norte (Castellón)

5^o Itinerario: Madrid – Castellón:

Madrid por A-2 hasta el punto kilométrico 135 (**Alcolea del Pinar**), para tomar la carretera N-211 hasta **Monreal del Campo**, **A-23** hasta **Teruel**,

siguiendo por A-23 hasta **Sagunto** y por A-7 y CV-10 o AP-7 (peaje) a Castellón.

Distancias y tiempos de recorrido

Madrid - Valencia: 347 Km 3 h 15 min

1 ^{er} Itinerario alternativo: Madrid – Valencia	477 Km (+130)	4 h 51 min (+1 h 36 min)
2 ^o Itinerario alternativo: Madrid – Madridejos – Valencia	443 Km (+96)	4 h 09 min (+54 min)
3 ^{er} Itinerario alternativo: Madrid – Valencia por autopista de peaje	395 Km (+48)	3 h 37 min (+22 min)
4 ^o Itinerario alternativo: Valencia – Madrid, sentido Madrid	382 Km (+35)	3 h 36 min (+21 min)
5 ^o Itinerario alternativo: Madrid – Castellón, por A-2 / A-23	440 Km (+21)	4 h 30 min (+38 min)

4. Itinerarios alternativos

4.B ITINERARIOS entre ANDALUCÍA OCCIDENTAL y ZONA NORTE (Galicia, Asturias, Cantabria, País Vasco y Castilla y León)

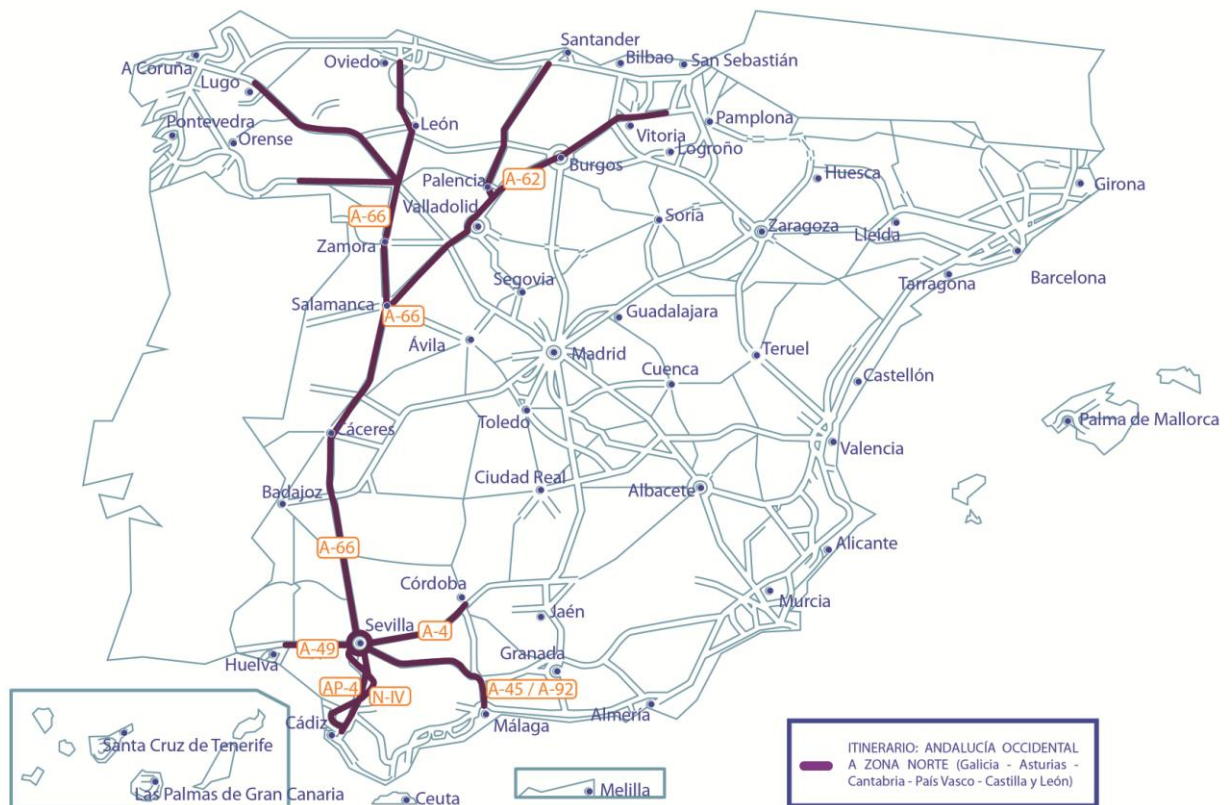
Desde: Huelva (por A-49), Cádiz (por AP-4 / N-IV y A-4), Málaga (por A-45 y A-92) y Córdoba (por A-4) a Sevilla, y desde aquí por la carretera A-66 ("Ruta de la Plata") hasta las siguientes poblaciones:

- Salamanca donde se coge la autovía A-62 para destinos en Cantabria, Castilla y León y País Vasco.
- Benavente para destinos Asturias y Galicia.

Distancias y tiempos de recorrido

Huelva - Salamanca:	558 Km	4 h 50 min
Cádiz - Salamanca:	586 Km	5 h 13 min
Málaga - Salamanca:	673 Km	6 h 06 min
Córdoba - Salamanca:	535 Km	4 h 59 min

Itinerario alternativo Córdoba - Salamanca: 598 Km (+63) 5 h 27 min (+28 min)



4. Itinerarios alternativos

4.C ITINERARIO entre ANDALUCÍA ORIENTAL y LEVANTE a ZONA NORTE (Navarra, La Rioja y País Vasco)

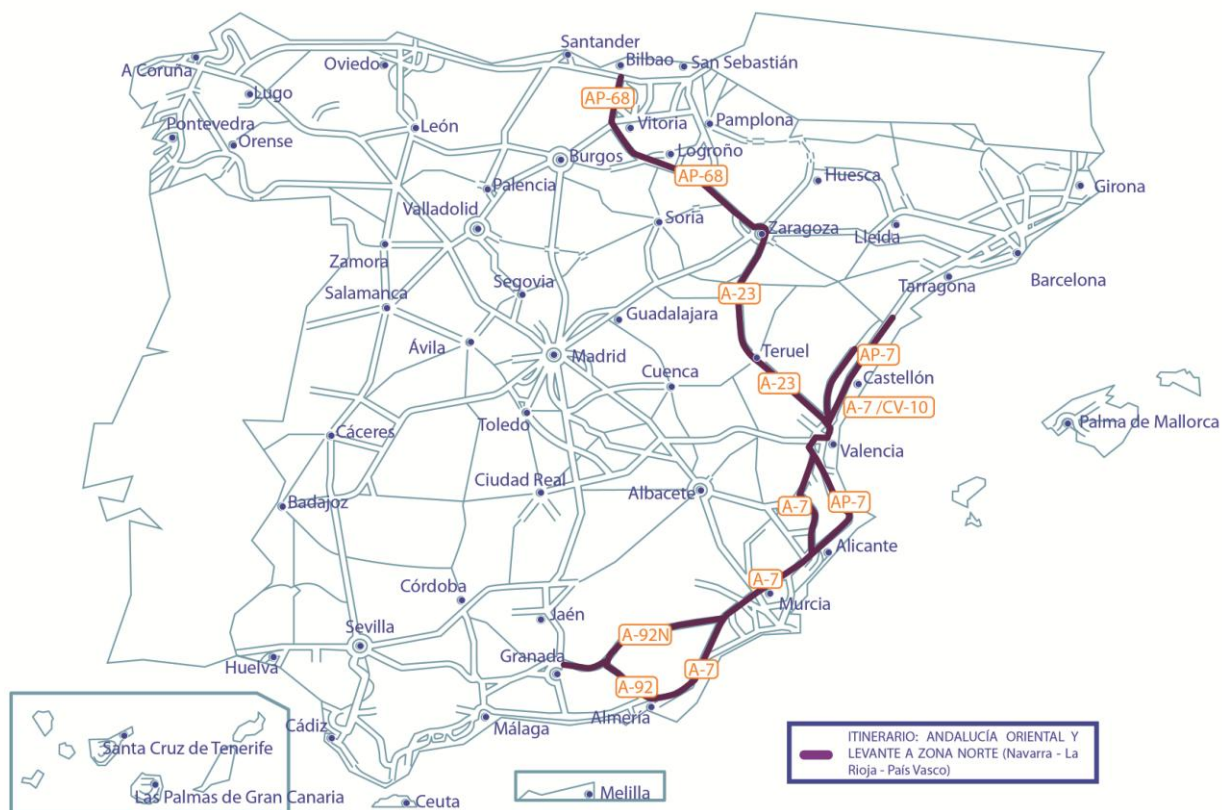
Desde Granada y Almería (por A-92 / A-92N y A-7) y desde Murcia, Alicante, Valencia y Castellón (por A-7 / AP-7) hasta Sagunto, y de aquí por A-23 a

Zaragoza, donde se coge la autopista AP-68 para los destinos en Navarra, La Rioja y País Vasco.

Distancias y tiempos de recorrido

Granada - Bilbao:	805 Km	7 h 26 min
Almería - Bilbao:	937 Km	8 h 38 min
Granada - Logroño:	736 Km	7 h 10 min
Almería - Logroño:	862 Km	8 h 25 min

Itinerario alternativo Almería - Bilbao:	1.097 Km (+160)	9 h 54 min (+1 h 16 min)
Itinerario alternativo Almería - Logroño:	972 Km (+110)	8 h 56 min (+31 min)



4. Itinerarios alternativos

4.D ITINERARIO entre ANDALUCÍA OCCIDENTAL y ARAGÓN - CATALUÑA

Desde Huelva (por A-49) y Cádiz (por AP-4 / N-IV y A-4) a Sevilla, pudiéndose optar por 2 alternativas:

- Continuar a Córdoba por la autovía A-4 sentido Bailén, hasta el punto kilométrico 170 (**Manzanares**), para tomar la carretera A-43 a Atalaya del Cañavate y desde aquí por A-3 a Valencia,

- Tomar A-92 a Granada hasta Puerto Lumbreras donde se enlaza con A-7 / AP-7 hasta Valencia,

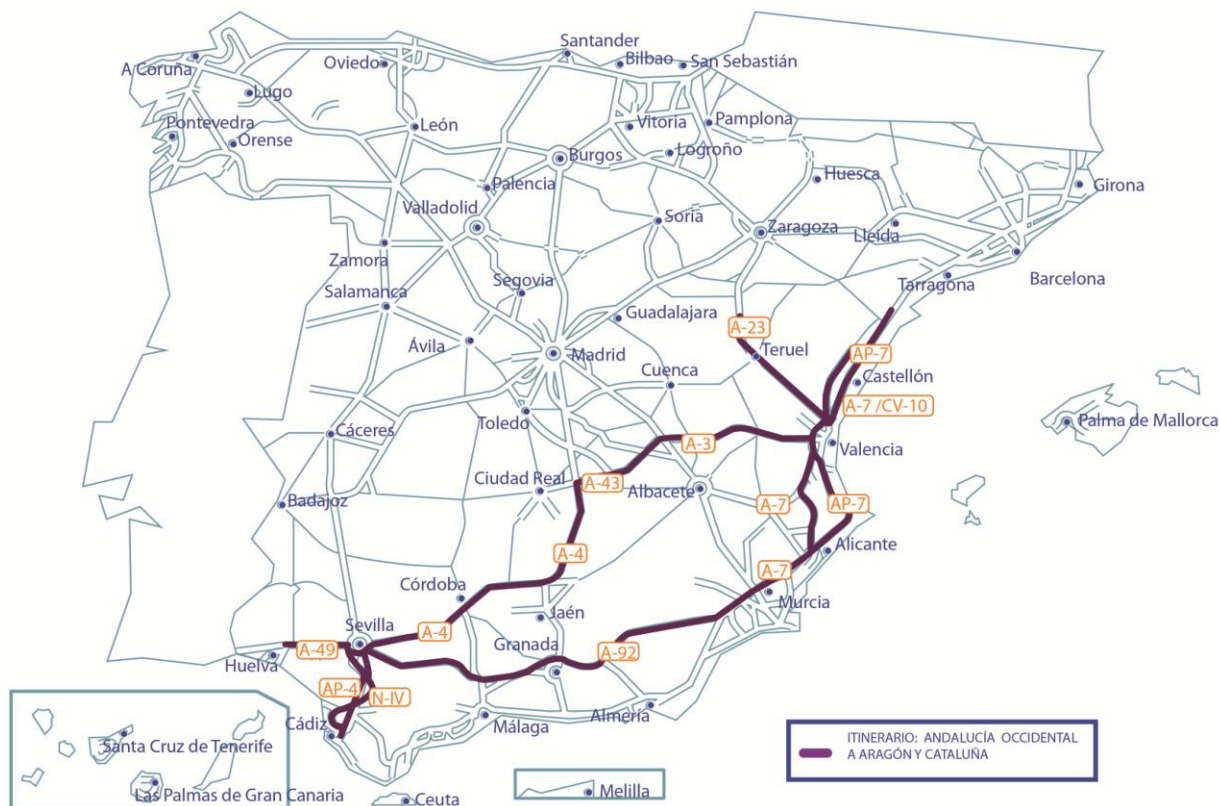
, para seguir en ambas alternativas por la A-7 con los siguientes destinos:

- Sagunto, donde se toma la carretera A-23 a Aragón.
- continuando por A-7 y CV-10 ó AP-7 (peaje) sentido Castellón, para destino Cataluña.

Distancias y tiempos de recorrido

Huelva - Sagunto:	773 Km	7 h 06 min
Cádiz - Sagunto:	802 Km	7 h 19 min
Huelva - Castellón:	813 Km	7 h 37 min
Cádiz - Castellón:	842 Km	7 h 52 min

Itinerario alternativo Huelva - Sagunto por A-92:	914 Km (+141)	8 h 20 min (+1 h 14 min)
Itinerario alternativo Cádiz - Sagunto por A-92:	937 Km (+135)	8 h 32 min (+1 h 13 min)
Itinerario alternativo Huelva - Castellón por A-92:	955 Km (+142)	8 h 39 min (+1 h 2 min)
Itinerario alternativo Cádiz - Castellón por A-92:	978 Km (+136)	8 h 50 min (+58 min)



4. Itinerarios alternativos

4.E ITINERARIO entre ZONA LEVANTE y CASTILLA y LEÓN

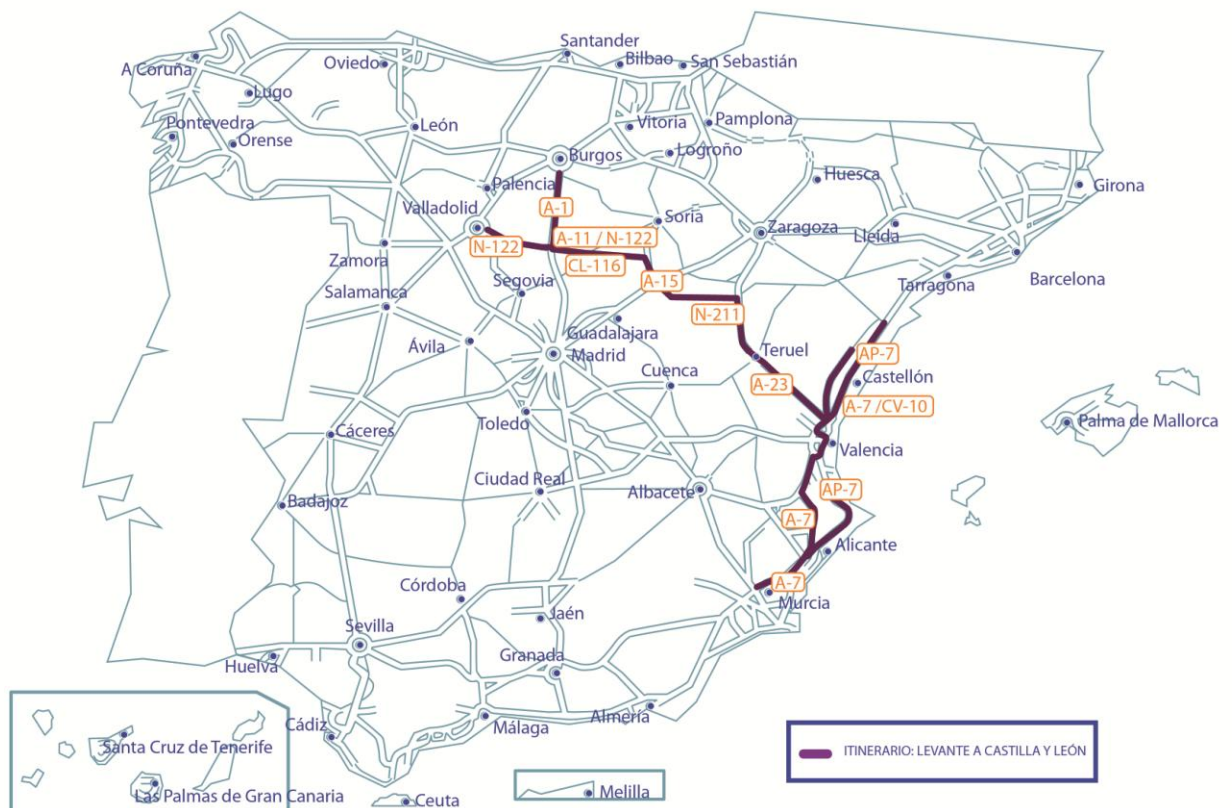
Desde Murcia, Alicante, Valencia y Castellón por la A-7 o autopista AP-7 (peaje) hasta Sagunto, para tomar la autovía A-23 hacia Teruel, de aquí por la N-211 a Molina de Aragón y Alcolea del Pinar donde se coge la autovía A-2 sentido Zaragoza hasta Medinaceli, y de allí por la carretera A-15 hasta Almazán, donde se enlaza con la CL-116 al Burgo de Osma y desde aquí por N-122 / A-11 hasta las siguientes poblaciones:

- Aranda de Duero, donde se toma la autovía A-1 para destino Burgos.
- Valladolid para destinos en León, Zamora y Palencia.

Distancias y tiempos de recorrido

Murcia - Burgos:	628 Km	5 h 37 min
Valencia - Burgos:	583 Km	5 h 20 min
Murcia - Valladolid:	592 Km	5 h 39 min
Valencia - Valladolid:	548 Km	5 h 18 min

Itinerario alternativo Valencia - Burgos:	557 Km (-26)	5 h 49 min (+29 min)
Itinerario alternativo Valencia - Valladolid:	566 Km (+19)	6 h 11 min (+53 min)



4. Itinerarios alternativos

4.F ITINERARIO ZONA CENTRO a ANDALUCÍA OCCIDENTAL

Desde **Madrid** por la autovía A-5 hasta el punto kilométrico 343 (**Mérida**), donde se enlaza con la autovía A-66 a **Sevilla**.

Desde **Madrid** por la autovía A-42 o autopista AP-41 (peaje) a **Toledo** donde se toma la carretera N-401 a **Ciudad Real**, continuando por A-41 y N-420 a

Montoro (p.k. 359 de la autovía A-4) y desde aquí por la autovía A-4 sentido Sevilla a:

- **Sevilla** y por A-49 a **Huelva**, o por N-IV / AP-4 a **Cádiz**.
- **Córdoba** y por A-45 a **Málaga**.

Distancias y tiempos de recorrido

Madrid - Huelva:	616 Km	5 h 33 min
Madrid - Cádiz:	654 Km	5 h 51 min
Madrid - Málaga:	530 Km	4 h 58 min

Itinerario alternativo Madrid - Huelva por C. Real:	603 Km (-13)	6 h 22 min (+49 min)
Itinerario alternativo Madrid - Cádiz por C. Real:	640 Km (-14)	6 h 41 min (+50 min)
Itinerario alternativo Madrid - Málaga por C. Real:	528 Km (-2)	5 h 42 min (+44 min)

